
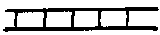



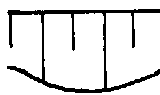



Legende zur 5. vereinfachten Änderung des Bebauungsplanes der Stadt Freudenberg
Nr. 51 "Gambachweiher-Ost"

<u>B. Sonstige Darstellungen ohne Satzungscharakter</u>	
	vorhandene Gebäude
	Stützmauer
	vorhandene Flurstücksgrenzen mit Grenzsteinen
	Höhenschichtlinien mit Höhenangaben über NN
	geplante Grundstücksgrenzen
	vorhandene Böschung
z.B. •302,03	Höhenangabe über NN
	Flächen unter denen der Bergbau umgegangen ist