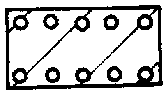
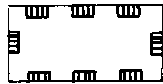


Legende zur 5. vereinfachten Änderung des Bebauungsplanes der Stadt Freudenberg  
 Nr. 51 "Gambachweiher-Ost"



Flächen zum Anpflanzen und Erhalten von einheimischen standortgerechten Bäumen und Strüchern ( § 9 Abs.1 Nr.25b BauGB).



Umgrenzung von Schutzgebieten und Schutzobjekten im Sinne des Naturschutzrechtes ( § 9 Abs.6 BauGB).



Geschützter Landschaftsbestandteil



Naturdenkmal

Beseitigung des Niederschlagwassers (nach § 51a LWG):

Unverschmutztes Oberflächenwasser von bebauten Grundstücken, sind innerhalb des abgegrenzten Bereiches auf diesen nicht zu versickern. Diese Flächen, sowie auch die Straßenverkehrsflächen sind über das städtische Kanalnetz zu entwässern. Auf den übrigen, nicht bebauten Grundstücken erfolgt die Versickerung wie bisher.



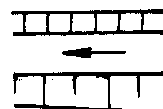
Tennissportanlage

Flächen für Versorgungsanlagen ( § 9 Abs.1 Nr.12 BauGB) mit der Zweckbestimmung




Standort für Müllgefäße

Flächen ( § 9 Abs.1 Nr.16 BauGB)



Stützmauer freizuhalten- de Fläche zum schadlosen Ableiten des Weibebaches Böschung



Von baulichen Anlagen und Nebenanlagen sowie Anhängungen freizuhalten- der Geländestreifen zum Schutz des Gewässers.