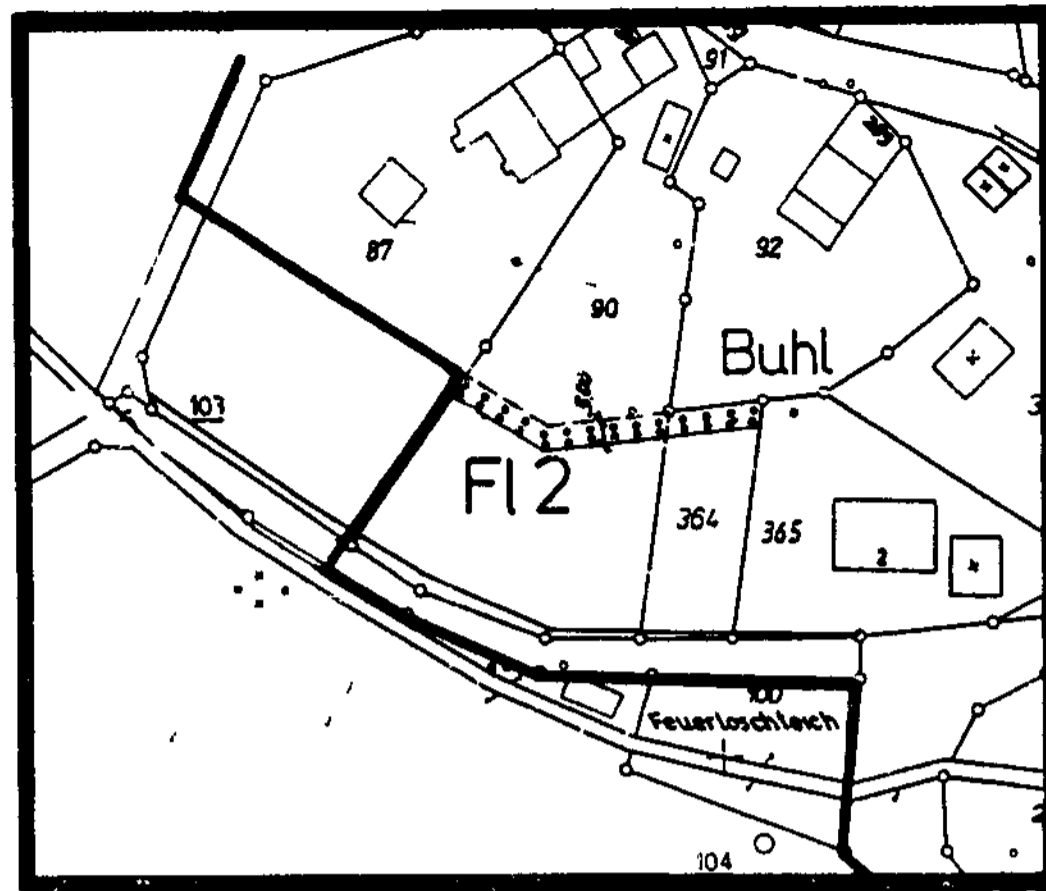
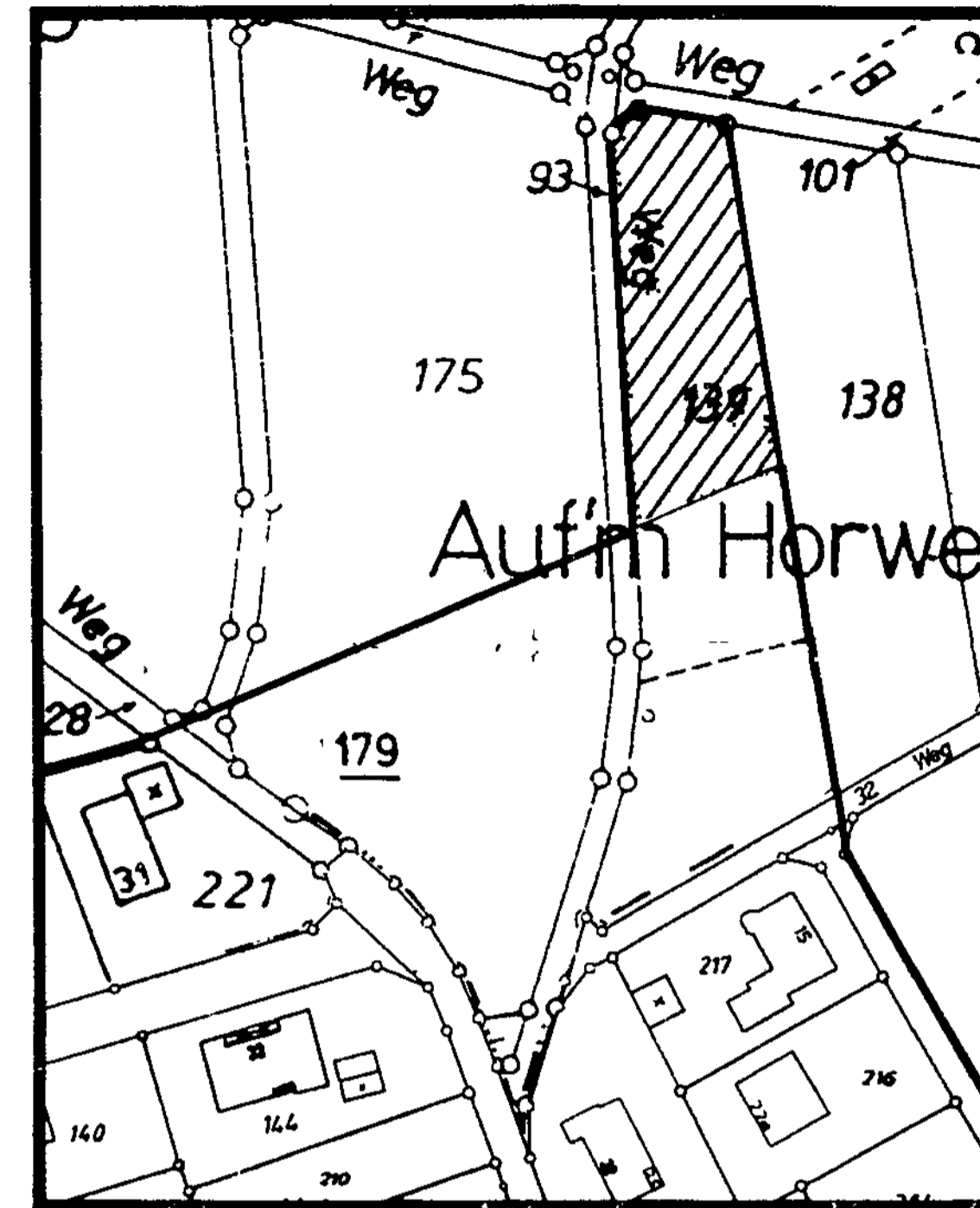
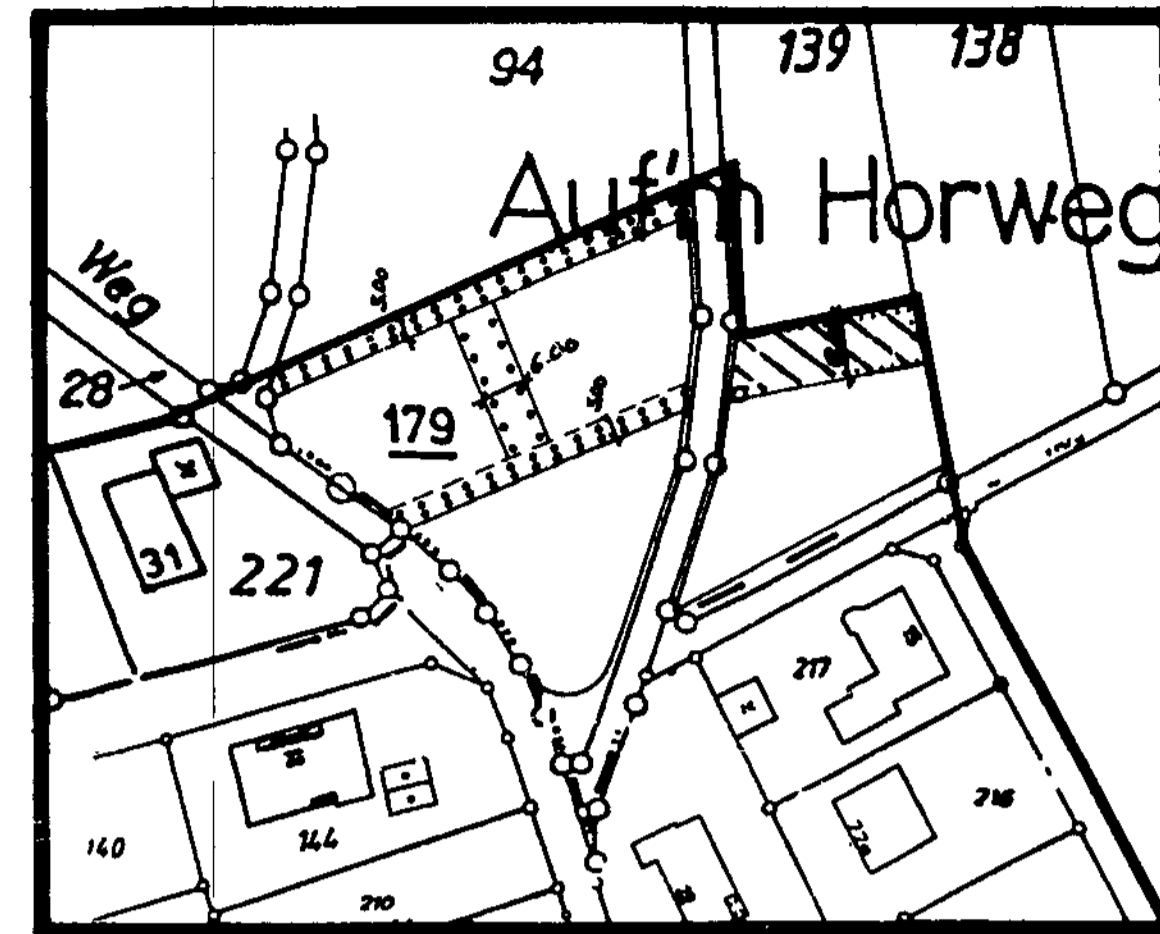


Detail 1



Detail 2



DETAIL A

1. Änderung

Legende der Abgrenzungssatzung der Stadt Freudenberg

- Geltungsbereich der Satzung gem § 34 Abs 4 Nr 3 BauGB
- Abgrenzung gem. § 34 Abs 4 BauGB
- Geltungsbereich der Änderung

Sonstige Darstellungen

- Bebauungsplan
- Gemarkungsgrenze

Legende Detailpläne (Ausgleichsmaßnahmen), der Abgrenzungssatzung der Stadt Freudenberg

- Straßenbegrenzungslinien
- Verkehrsflächen
- Straßenbegrenzungslinien
- Bereich ohne Ein- und Ausfahrt
- Geh-, Fahr- und Leitungsrecht
- Flächen zum Anpflanzen von einheimischen standortgerechten Hecken und Strüchern (§ 9 Abs 1 Nr 26a BauGB)  
*Eine Gehölzauswahl ist der Begründung beigelegt*
- Umgrenzung von Flächen mit Bindungen für Bepflanzungen und für die Erhaltung von Bäumen, Strüchern und sonstigen Bepflanzungen sowie von Gewässern
- heimische Obstbäume (Pflanzsteifen z B 8,00 m)
- Umgrenzung von Flächen für Maßnahmen zum Schutz, zur Pflege und zur Entwicklung von Natur und Landschaft.
- Gewässerrandstreifen *(Ein Schema zur Anpflanzung ist der Begründung beigelegt)*
- Auf je 150 qm Grundstücksfläche ist je ein hochstämmiger einheimischer standortgerechter Baum anzupflanzen (privat)
- heimische Bäume *(Eine Gehölzauswahl ist der Begründung beigelegt.)*
- Obstbäume *(Eine Gehölzauswahl ist der Begründung beigelegt.)*

Sonstige Darstellungen

- geplante Grundstücksgrenze

Bebauungsplan.

Nr 16 "Lange Feld"

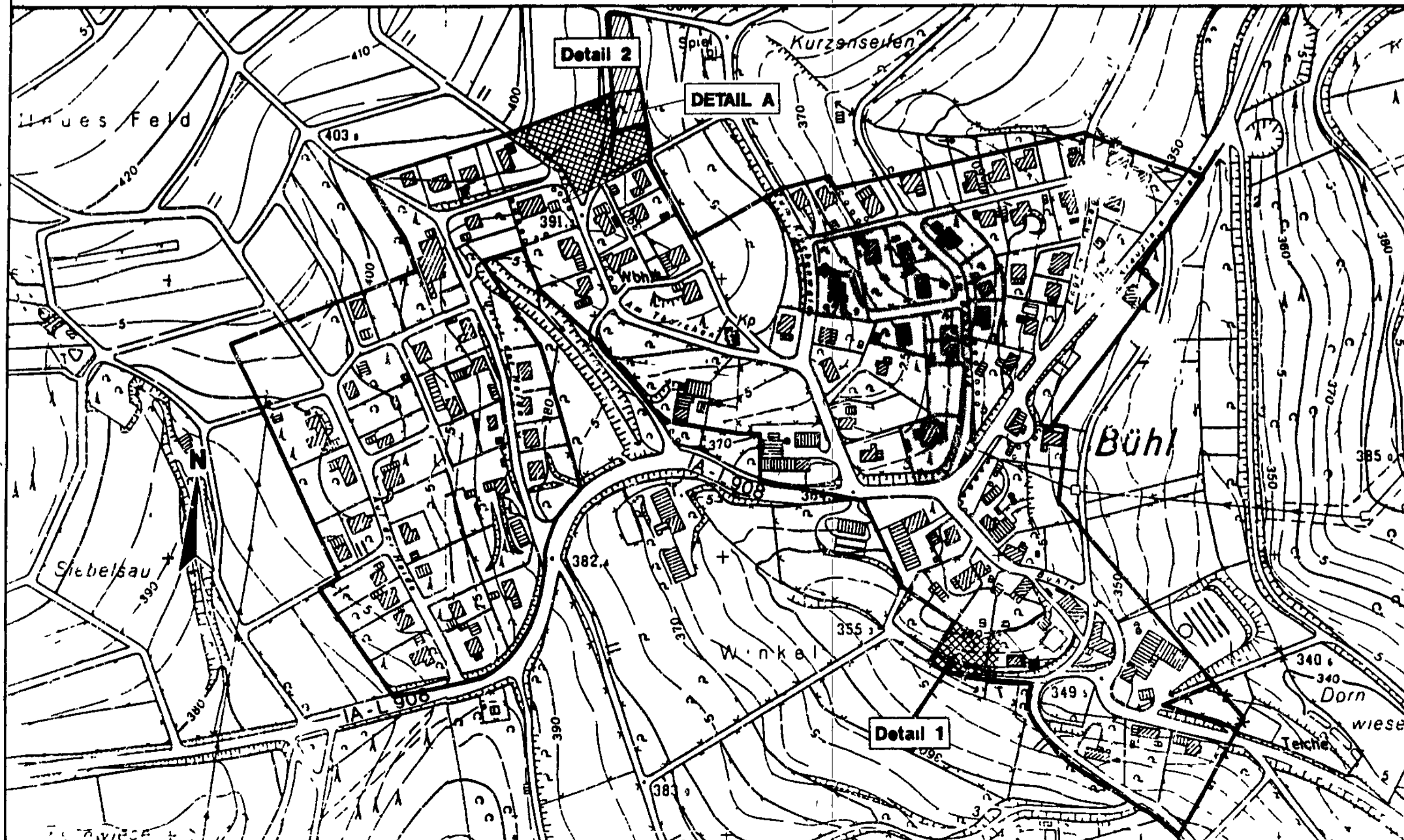
1. Änderung der Abgrenzungssatzung im Mai 2000

1. Änderung in Bühl (Detail A)

Stadt Freudenberg

Abgrenzungsplan gem. Satzung § 34 Abs.4 BauGB

1. Änderung  
Stadtteil: Bühl



Die Verfahrensakte zu dieser Änderung befindet sich auf dem Plan zur 1. Änderung der Abgrenzungssatzung für den Stadtteil Aichen

Der Plan ist Bestandteil des Satzungsbeschlusses vom 28.06.2001

Freudenberg den 14.08.01

gez Günther  
Bürgermeister