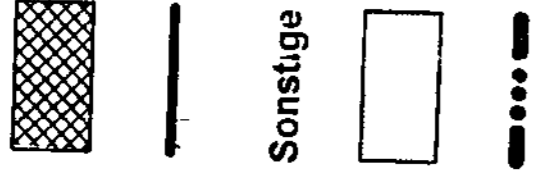


# Legende der Abgrenzungssatzung der Stadt Freudenberg



Geltungsbereich der Satzung gem § 34 Abs 4 Nr. 3 BauGB

Abgrenzung gem § 34 Abs 4 BauGB

Sonstige Darstellungen

Bebauungsplan

Gemarkungsgrenze

# Legende Detailpläne (Ausgleichsmaßnahmen), der Abgrenzungssatzung der Stadt Freudenberg



Straßenbegrenzungslinien,  
Verkehrsflächen  
Straßenbegrenzungslinien

Bereich ohne Ein- und Ausfahrt

Geh-, Fahr- und Leitungsrecht

Flächen zum Anpflanzen von einheimischen standortgerechten Hecken und Sträuchern (§ 9 Abs 1 Nr 25a BauGB)  
*Eine Gehölzwahl ist der Begründung beizufügen*

Umgrenzung von Flächen mit Bindungen für Bepflanzungen und für die Erhaltung von Bäumen, Strüchern und sonstigen Bepflanzungen sowie von Gewässern

heimische Obstbäume (Pflanzstreifen z B 8,00 m)

Umgrenzung von Flächen für Maßnahmen zum Schutz, zur Pflege und zur Entwicklung von Natur und Landschaft

Gewässerrandstreifen *(Ein Schema zur Anpflanzung ist der Begründung beizufügen)*

Auf je 100 qm Grundstücksfläche ist je ein hochstämmiger einheimischer standortgerechter Baum anzupflanzen (privat)



heimische Bäume *(Eine Gehölzwahl ist der Begründung beizufügen)*



Obstbäume *(Eine Gehölzwahl ist der Begründung beizufügen)*

Sonstige Darstellungen

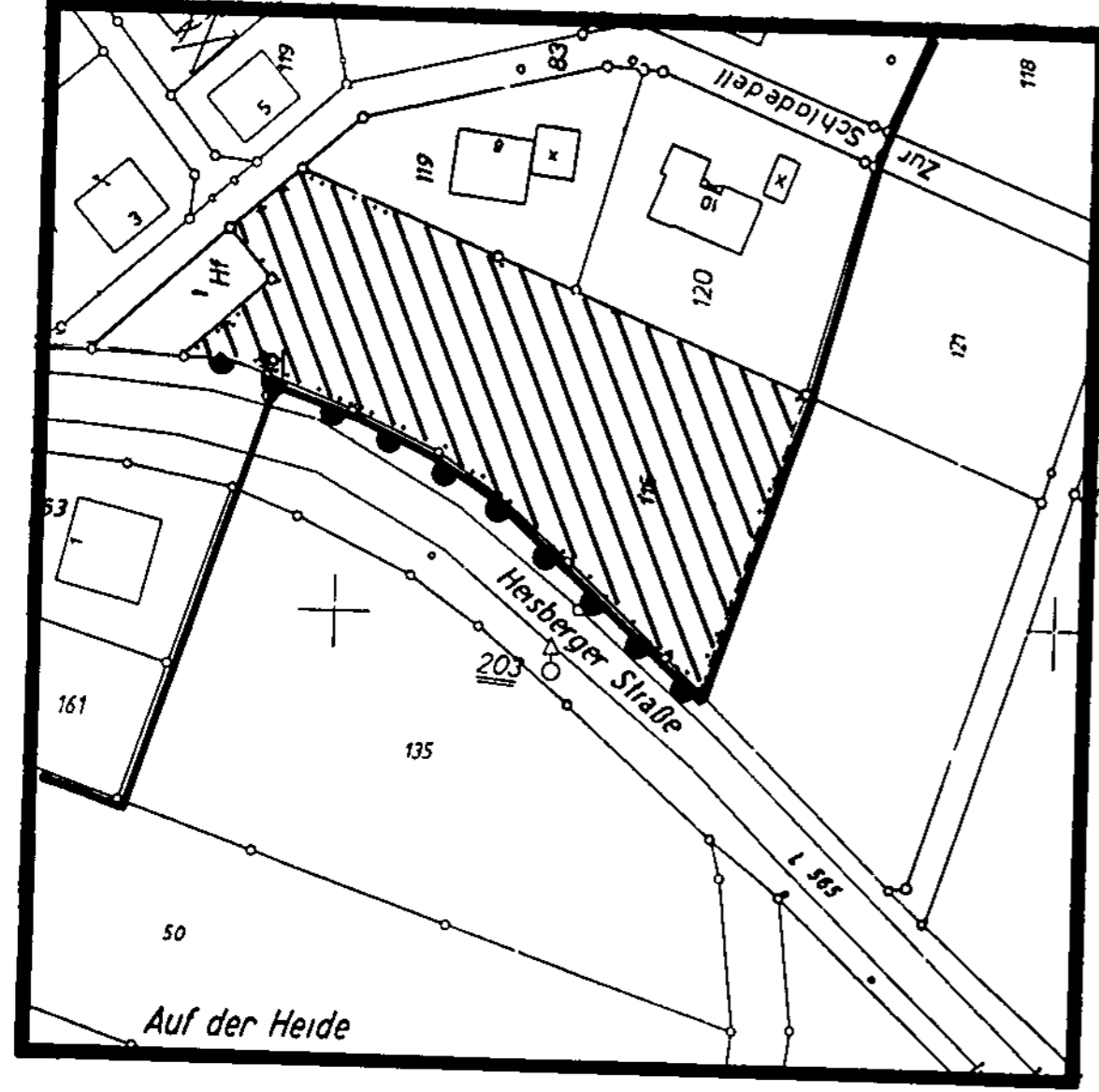
geplante Grundstücksgrenze

Zu den Verfahrensschritten Siehe Plan Stadtteil Aichen

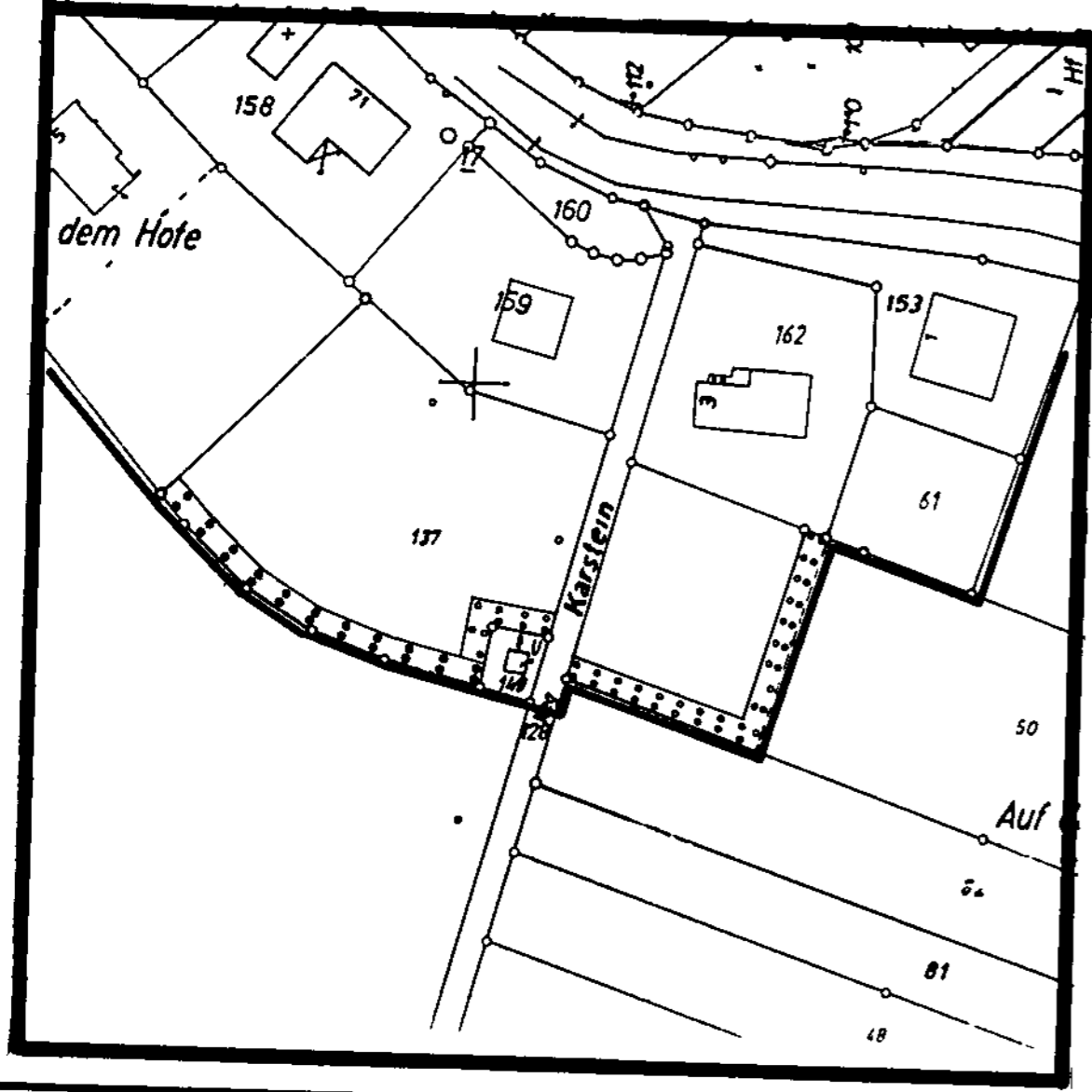
# Stadt Freudenberg

Abgrenzungsplan gem. Satzung  
§ 34 Abs 4 BauGB

Stadtteil: Heisberg



Detail 1



Detail 2

