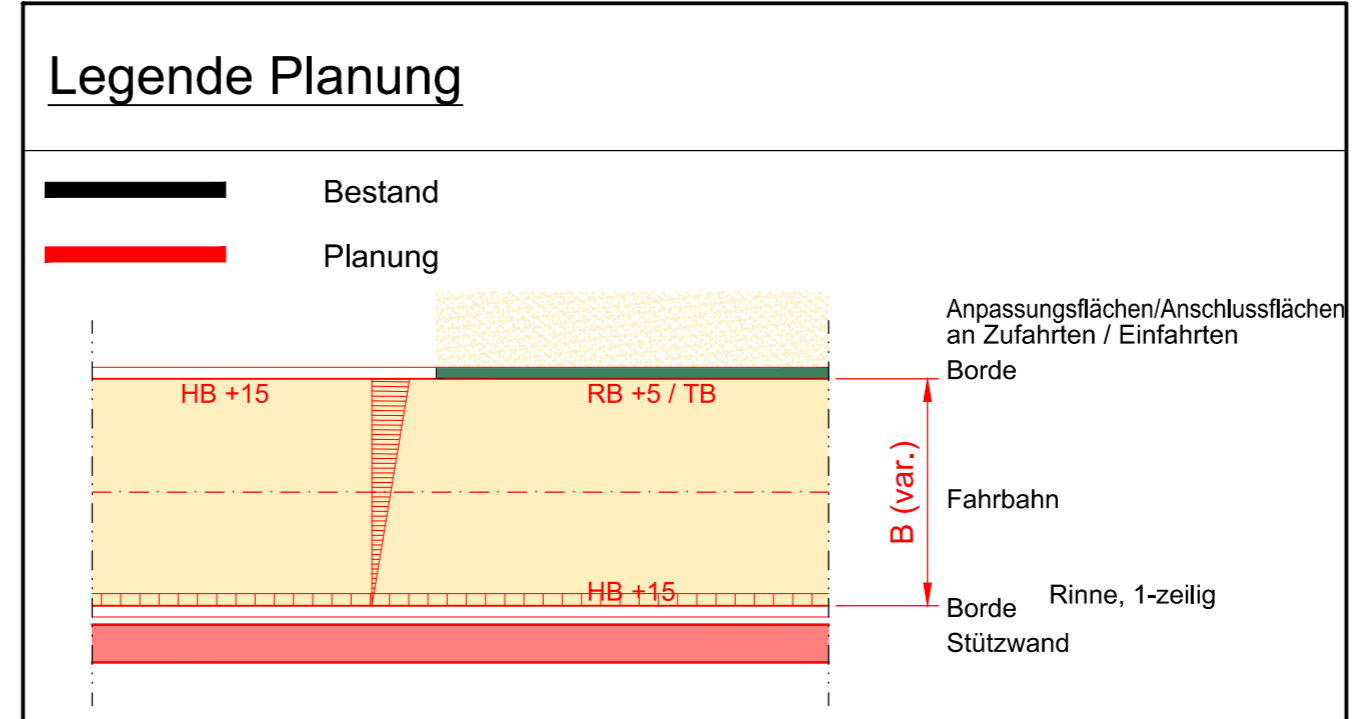


Legende Bestandsvermessung

○	Vermessungspunkt	A	Asphalt
×	Schieber	Bpf.	Betonpflaster
○	Ventilbohrschelle	GP	Grosspflaster
○	Unterflurhydrant	R	Rabatte
⊗	Schachtdeckel	Pfl.kl.	Pflasterklinker
▨	Straßenablauf	Sch	Schotter
⊛	Straßenbeleuchtung	K	Kies
⊞	Verteilerkasten	Sp	Split
⊕	Holzmast	B+	Bordhöhe
⊙	Grenzpunkt	MH	Mauerhöhe
⊞	Verkehrszeichen, Hinweisschild		
⋄	Wiese		
▲	Nadelbaum		
○	Laubbaum		
×	Gelaendepunkt		

Lageplangrundlagen:
 - Auszug dem Katasterplan der Stadt Freudenberg
 365 Flurstücksnummer
 - Flurstücksgrenze
 - Geländevermessung durch Vermessungsbüro Saur GmbH & Co. KG,
 07548 Gera im August 2011.

Bodenprofile und Bohransatzpunkte gemäß dem Baugrund-, Gründungs- und Sanierungsgutachten der GEOTECHNIK GmbH, 91567 Herrieden vom 20.05.2011.
 ●BK 1 Ansatzpunkte der Bohrprofile

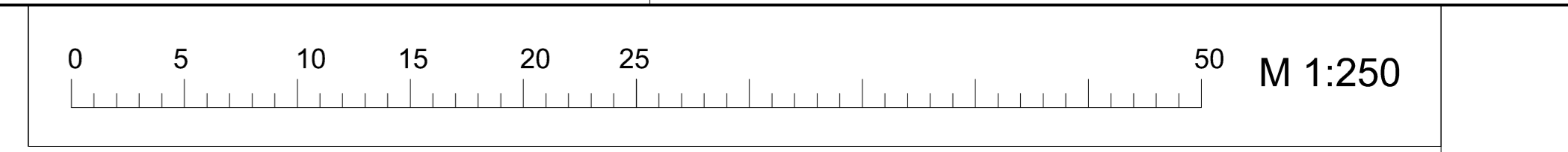


Legende Kabel und Leitungen

Darstellung	Bestand	Beschreibung	Darstellung	Planung
	Telekom	Telekom AG / Unitymedia GmbH Fm-Kabel		
	TW	Stadtwerke Trinkwasserleitung		
	Kanal	Stadtwerke Kanal		
	NS	Straßenentwässerung Straßenablauf		
	NS	RWE Niederspannungskabel Freileitung		
	B	RWE Straßenbeleuchtung		

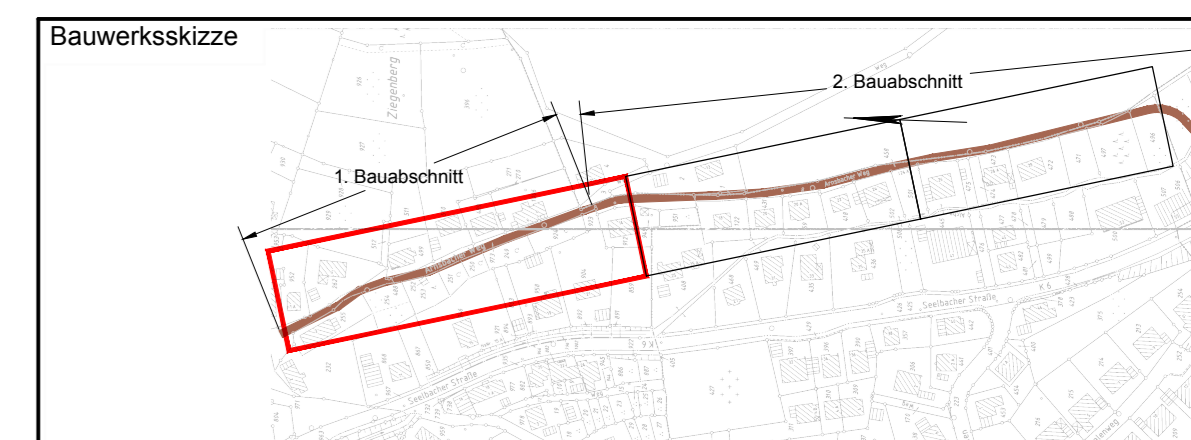
Die genaue Lage der Kabel und Leitungen im Bestand ist durch Suchgräben bzw. Sondierungen festzustellen.

Höhensystem: **NHN (HS 160)**
 Lagesystem: **GK (LS 177)**



ENTWURFSPLANUNG

Index	geändert	Datum	gez.	gepr.



Bauherr Stadt Freudenberg Bauen, Wohnen, Stadtentwicklung Mörer Platz 1, 57258 Freudenberg Telefon 02734/443-0, Fax 43-115 E-Mail: info@freudenberg-stadt.de	Planer Ingénieurbüro Wanderer Robert Bosch Straße 9, 63225 Langen Telefon 06103/976165, Fax 976166 E-Mail: info@iwg-bauing.de
Datum	Datum
Unterschrift	Unterschrift

Baumaßnahme	Auftrags-Nr.	
Arnsbacher Weg in Freudenberg, OT Aichen	1125	
Straßenausbau	Plan-Nr.	
Böschungssicherung	L 01-1	
1. Bauabschnitt	Ausgabe vom: 18.11.2011	
Planbezeichnung	Maßstab 1:250	
Lageplan Übersicht		
Blatt 1 von 3		
	Datum	Unterschrift
	gez. 11/2011	Arndt
	bearb. 11/2011	Arndt
	gepr. 11/2011	Wanderer